

**ZAŁĄCZNIK NR 1
DO UCHWAŁY NR
RADY GMINY GAĆ
Z DNIA**

**MIEJSCOWY PLAN ZAGOSPODAROWANIA PRZESTRZENNEGO
TERENÓW ROLNYCH FARMY WIATROWEJ
W GMINIE GAĆ**

SKALA 1 : 2 000

0 20 100

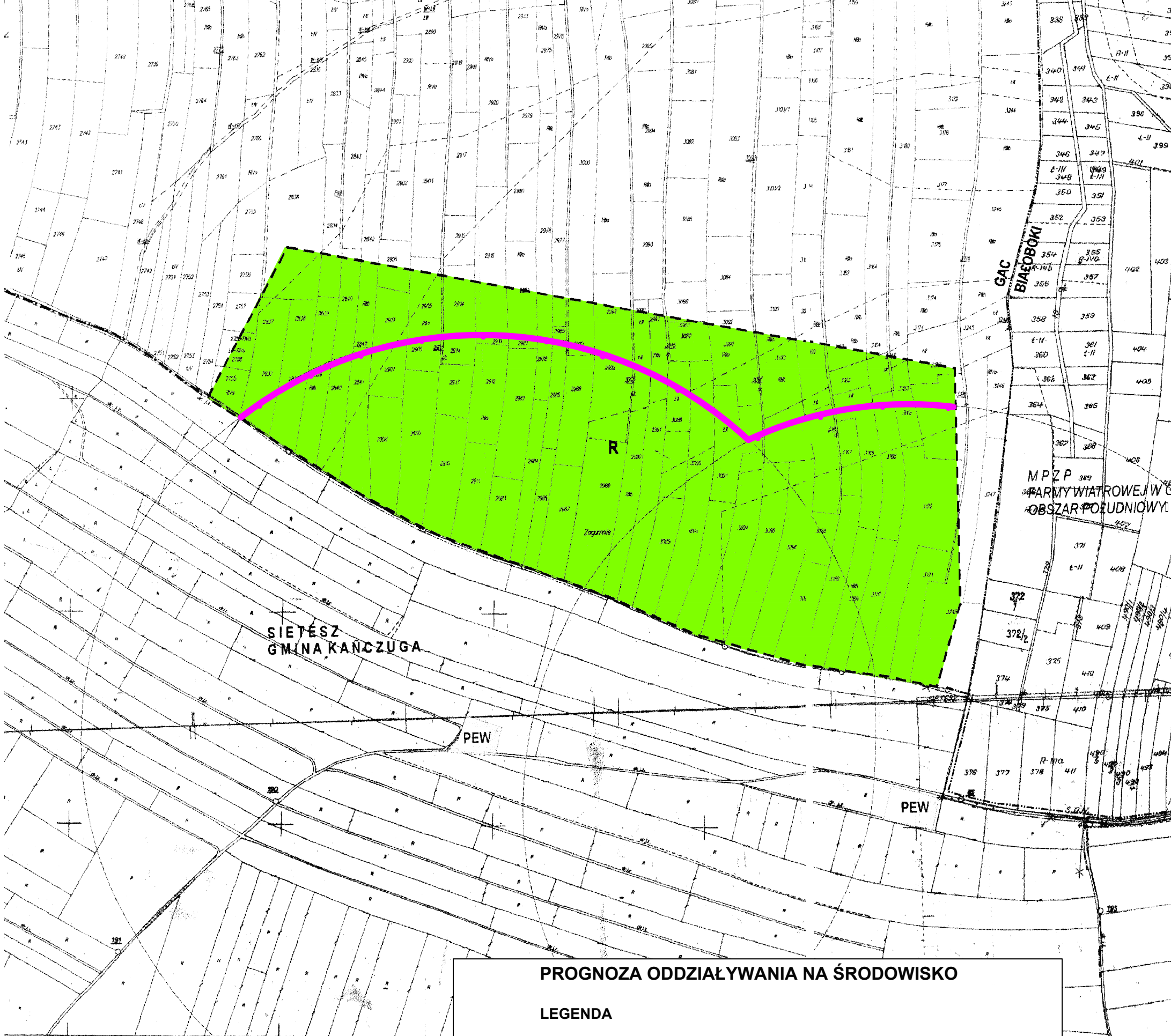
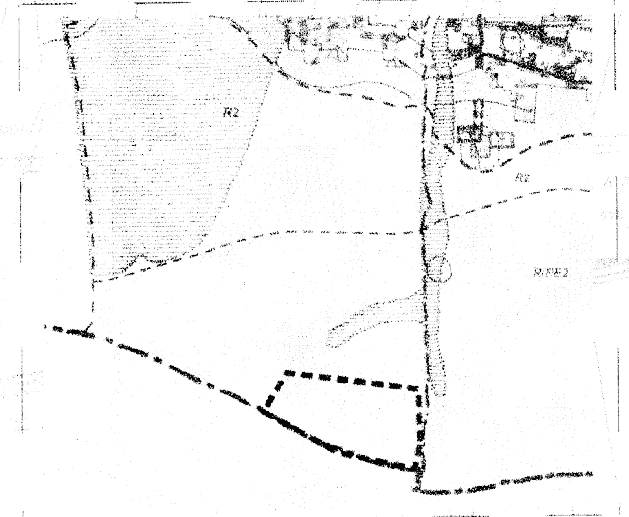
OZNACZENIA PLANU OBOWIĄZUJĄCE :

- GRANICA PLANU
- R TERENY ROLNICZE

OZNACZENIA PLANU INFORMACYJNE :


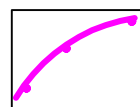
- GRANICA ADMINISTRACYJNA GMINY
- GRANICE ADMINISTRACYJNE WSI
- PEW TERENY PRODUKCYJNE
LOKALIZACJI ELEKTROWNI WIATROWYCH
W GMINIE KANČZUGA
- ORIENTACYJNY
ZASIĘG ODDZIAŁYWANIA AKUSTYCZNEGO (45 Db)

**WYRYS ZE STUDIUM UWARUNKOWAŃ I KIERUNKÓW
ZAGOSPODAROWANIA PRZESTRZENNEGO GMINY GAĆ**



PROGNOZA ODDZIAŁYWANIA NA ŚRODOWISKO

LEGENDA

-  Tereny biologicznie czynne o korzystnym wpływie na stan powietrza i klimatu lokalnego terenów gminy. Przeznaczenie określone w projekcie planu jest zgodne z naturalnymi uwarunkowaniami tj. wykorzystuje bardzo dobre warunki glebowe.
-  Zasięg izofony 45dB

STARSZYSTWA PRZEWORSKI
POWIATOWY OŚRODEK DOKUMENTACJI
GEODEZYJNEJ I KARTOGRAFICZNEJ
Regulamin: 2006, wprowadzono zmianę i uzupełniono
miejscowe uwarunkowania wyznaczone w 2006 r.
data: 12.12.2006 r. data: 17.12.2006 r.
Prace geodezyjne i kartograficzne: 02.01.2007,
01.03.2007, 01.04.2007, 01.05.2007

05 MAR 2009

STARSZYSTWA PRZEWORSKI
POWIATOWY OŚRODEK DOKUMENTACJI
GEODEZYJNEJ I KARTOGRAFICZNEJ
Prace geodezyjne i kartograficzne: 02.01.2007,
01.03.2007, 01.04.2007, 01.05.2007

05 MAR 2009

KOPIA
z mapy ewidencyjnej
autor: Oficyna Sietasz Nidyce
gmina: Gac Kančzuga
skala: 1:2000/ok.1/25 m.c.